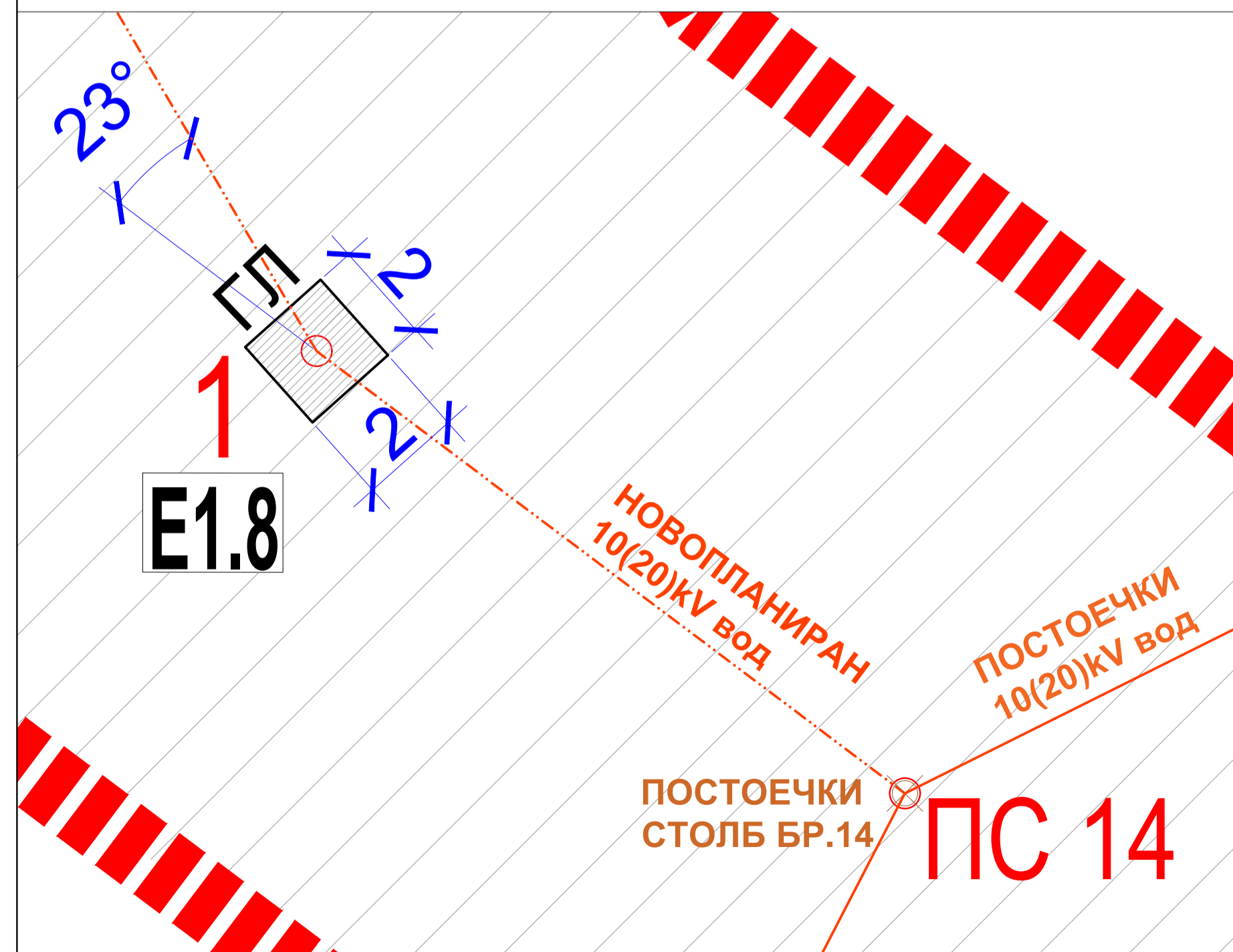


АДМИНИСТРАТИВНА ОПШТИНА ВЕЛЕС
КО.ВЕТЕРСКО

M=1:100

Детал 1, M=1:100

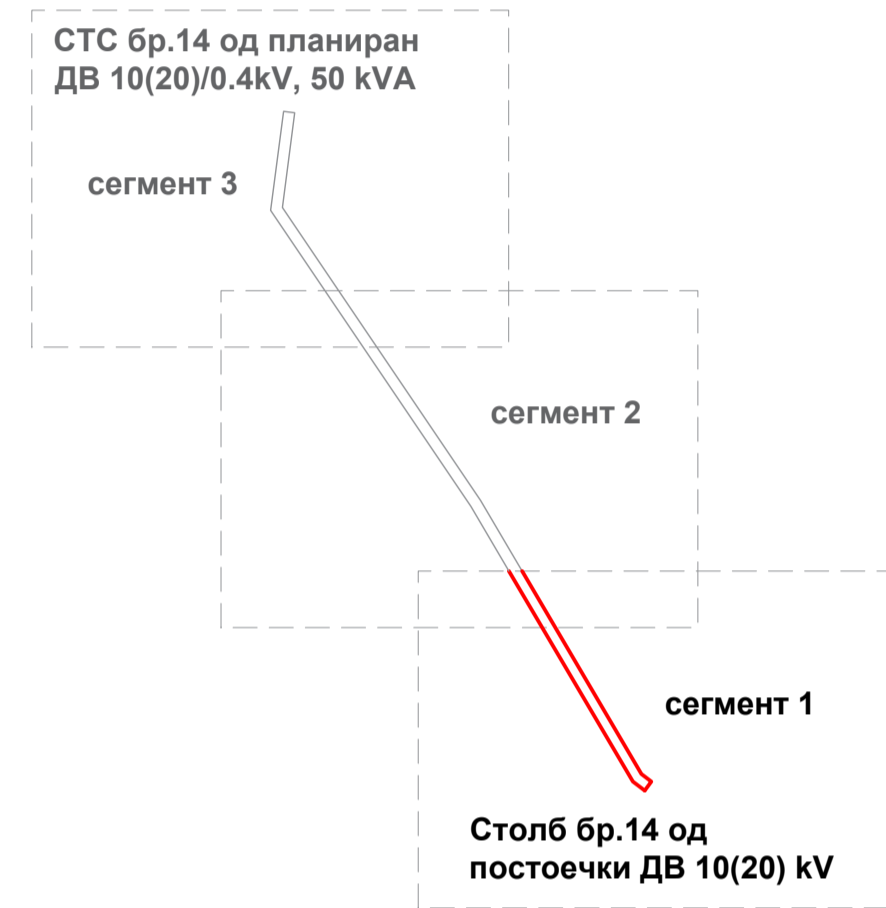


Столб бр. 1 со предвиден линиски раставувач монтиран на врвот на столбот

Постоечки 10(20) kV вод

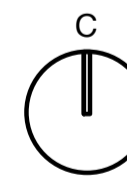
Постоечки столб бр.14 од 10 (20) kV вод со дополнителна конзола за отцеп

ШЕМАТСКИ ПРИКАЗ



УРБАНИСТИЧКИ ПРОЕКТ ВОН ОПФАТ НА УРБАНИСТИЧКИ ПЛАН ЗА ИЗГРАБНА НА ВОЗДУШЕН 10(20) kV ВОД ЗА НАПОЈУВАЊЕ СО ЕЛЕКТРИЧНА ЕНЕРГИЈА НА МАНАСТИРОТ „СВ. ЈОВАН КРСТИТЕЛ“ ВО К.О. ВЕТЕРСКО, ОПШТИНА ВЕЛЕС

- Легенда:**
- граница на проектн опфат
 - ГЛ — градежна линија
 - 1, 2, 3, 14 — ознака/ број на површини за градење
 - Класа на намена**
 - E — инфраструктури
 - E1 — сообраќајни, линиски и други инфраструктури
 - E1.8 — инфраструктури за пренос на електрична енергија
 - Комунална инфраструктура**
 - Сообраќај
 - постоен земјан пат
 - Електроенергетика
 - 10(20) kV постоечка надземна мрежа
 - 10(20) kV постоечки столб
 - 10(20) kV планирана надземна мрежа
 - заштитен појас на 10(20) kV надземна мрежа = 20m (10m од оска)
 - Симболи од ажурирана подлога**
 - 4 — бетонска бандера
 - граница на проектн опфат
 - граница на катастарска општина
 - изохипси
 - граница на катастарска парцела
 - земјен пат
 - — објект (катастарски план)
 - — објект (терен)
 - 453 — број на катастарска парцела
 - 1 — број на објект
 - 228 / 479.89 — број на точка со висина



0 20 50 100 250

КВАДАР ДОО Скопје
Лиценца за изработување на урбанистички планови бр.0074

планер:
Биљана Петрова, д.и.а.
овл. бр.0.0435

Ирена Велјановска, д.и.а.
овл. бр.0.0485

Управител:
Биљана Петрова, д.и.а.
наслов:
УРБАНИСТИЧКИ ПРОЕКТ ВОН ОПФАТ НА УРБАНИСТИЧКИ ПЛАН ЗА ИЗГРАБНА НА ВОЗДУШЕН 10(20) kV ВОД ЗА НАПОЈУВАЊЕ СО ЕЛЕКТРИЧНА ЕНЕРГИЈА НА МАНАСТИРОТ „СВ. ЈОВАН КРСТИТЕЛ“ ВО К.О. ВЕТЕРСКО, ОПШТИНА ВЕЛЕС

Графички прилог:
УРБАНИСТИЧКО РЕШЕНИЕ ЗА ПРОЕКТИОТ ОПФАТ

Нарачател:
Македонска православна црква - Повардарица Православна Епархија
Манастир Св. Јован Крстител - с. Ветерско

Локација: КО Ветерско, Општина Велес

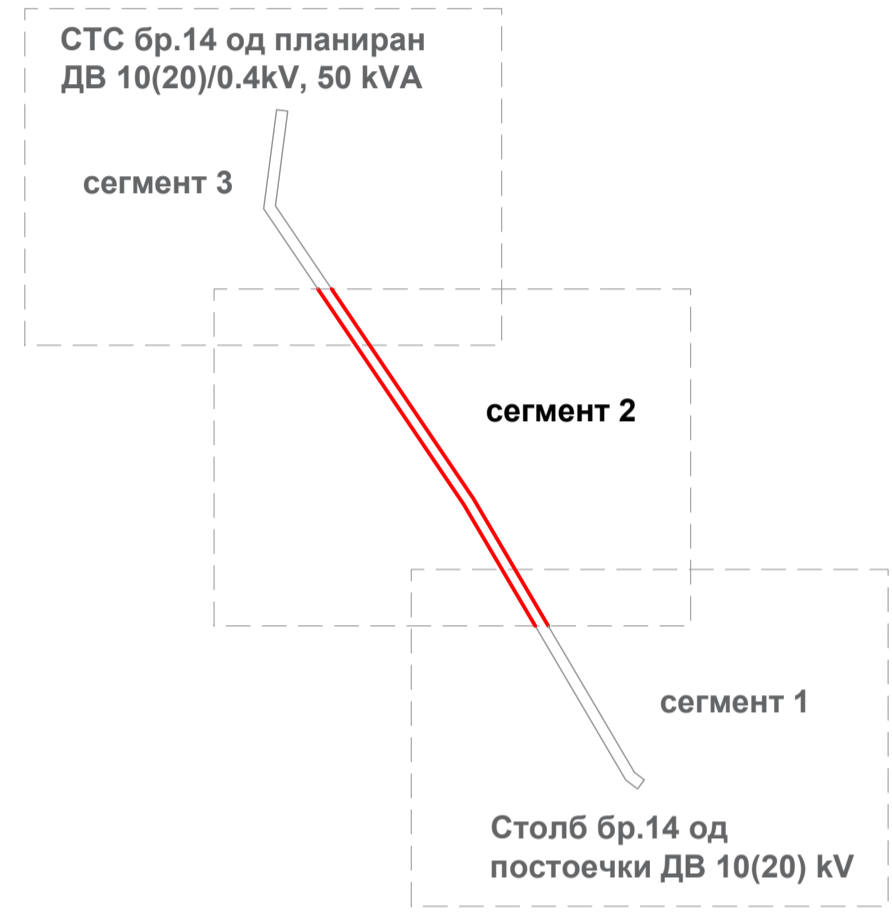
РАЗМЕР 1: 1000	ДАТА 01/2022	ТЕХ. БР. 0701-482	ЛИСТ БР. 1.1
-------------------	-----------------	----------------------	-----------------

АДМИНИСТРАТИВНА ОПШТИНА ВЕЛЕС
КО.ВЕТЕРСКО



АДМИНИСТРАТИВНА ОПШТИНА ВЕЛЕС
КО.ВЕТЕРСКО

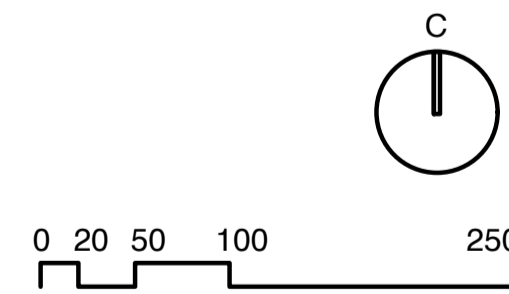
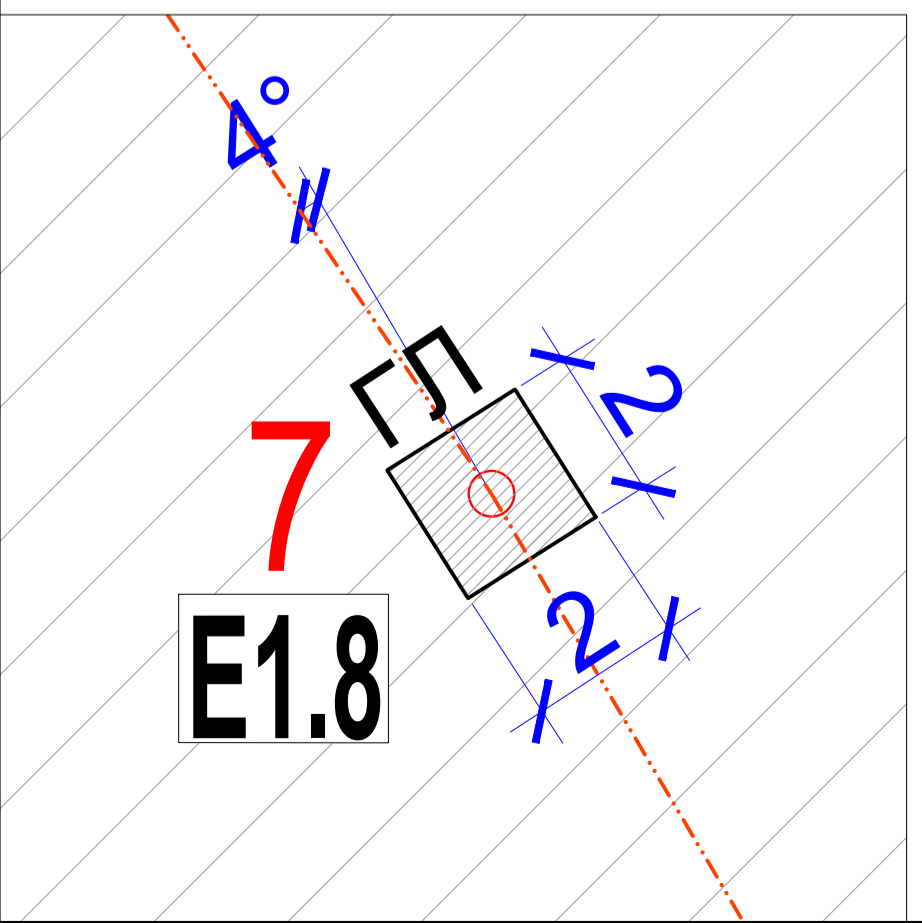
ШЕМАТСКИ ПРИКАЗ



УРБАНИСТИЧКИ ПРОЕКТ ВОН ОПФАТ НА УРБАНИСТИЧКИ ПЛАН ЗА ИЗГРАДБА НА ВОЗДУШЕН 10(20) KV ВОД ЗА НАПОЈУВАЊЕ СО ЕЛЕКТРИЧНА ЕНЕРГИЈА НА МАНАСТИРОТ „СВ. ЈОВАН КРСТИТЕЛ“ ВО К.О. ВЕТЕРСКО, ОПШТИНА ВЕЛЕС

- Легенда:**
- граница на проектен опфат
 - ГП градежна линија
 - 1, 2, 3...14 ознака/ број на површини за градење
 - Класа на намена**
 - E - инфраструктури
 - E1 - сообраќајни, линиски и други инфраструктури
 - E1.8 - инфраструктури за пренос на електрична енергија
 - Комунална инфраструктура**
 - Сообраќај: постоен земјан пат
 - Електроенергетика
 - 10(20) kV постоечка надземна мрежа
 - 10(20) kV постоечки столб
 - 10(20) kV планирана надземна мрежа
 - заштитен појас на 10(20) kV надземна мрежа = 20m (10m од оска)
 - Симболи од ажурирана подлога**
 - бетонска бандера
 - граница на проектен опфат
 - граница на катастарска општина
 - изохипси
 - граница на катастарска парцела
 - земјен пат
 - - објект (катастарски план)
 - - објект (терси)
 - 453 - број на катастарска парцела
 - 1 - број на објект
 - 228, 479.89 - број на точка со висина

Детаљ 2, M=1:100



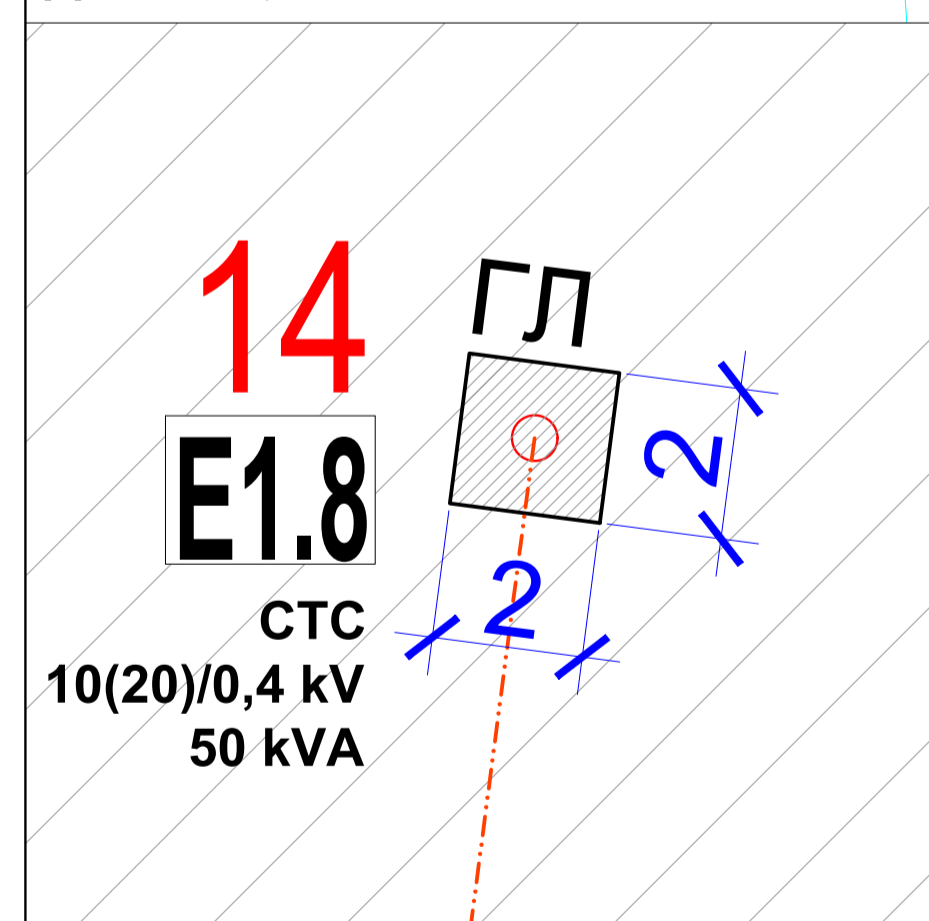
КВАДАР ДОО Скопје
Лиценца за изработување на урбанистички планови бр.0074
планер:
Биљана Петрова, д.и.а.
овл. бр.0.0435
Ирена Вељановска, д.и.а.
овл. бр.0.0485
Управител:
Биљана Петрова, д.и.а.
наслов:
**УРБАНИСТИЧКИ ПРОЕКТ ВОН ОПФАТ НА
УРБАНИСТИЧКИ ПЛАН ЗА ИЗГРАДБА НА
ВОЗДУШЕН 10(20) KV ВОД ЗА НАПОЈУВАЊЕ
СО ЕЛЕКТРИЧНА ЕНЕРГИЈА НА МАНАСТИРОТ
„СВ. ЈОВАН КРСТИТЕЛ“ ВО К.О. ВЕТЕРСКО,
ОПШТИНА ВЕЛЕС**
графички прилог:
**УРБАНИСТИЧКО РЕШЕНИЕ ЗА
ПРОЕКТИОТ ОПФАТ**
нарачател:
Македонска православна црква -
Повардска Православна Епархија
Манастир Св. Јован Крстител - с. Ветерско
Локација: КО Ветерско, Општина Велес

РАЗМЕР 1: 1000	ДАТА 01/2022	ТЕХ. БР. 0701-482	ЛИСТ БР. 1,2
-------------------	-----------------	----------------------	-----------------

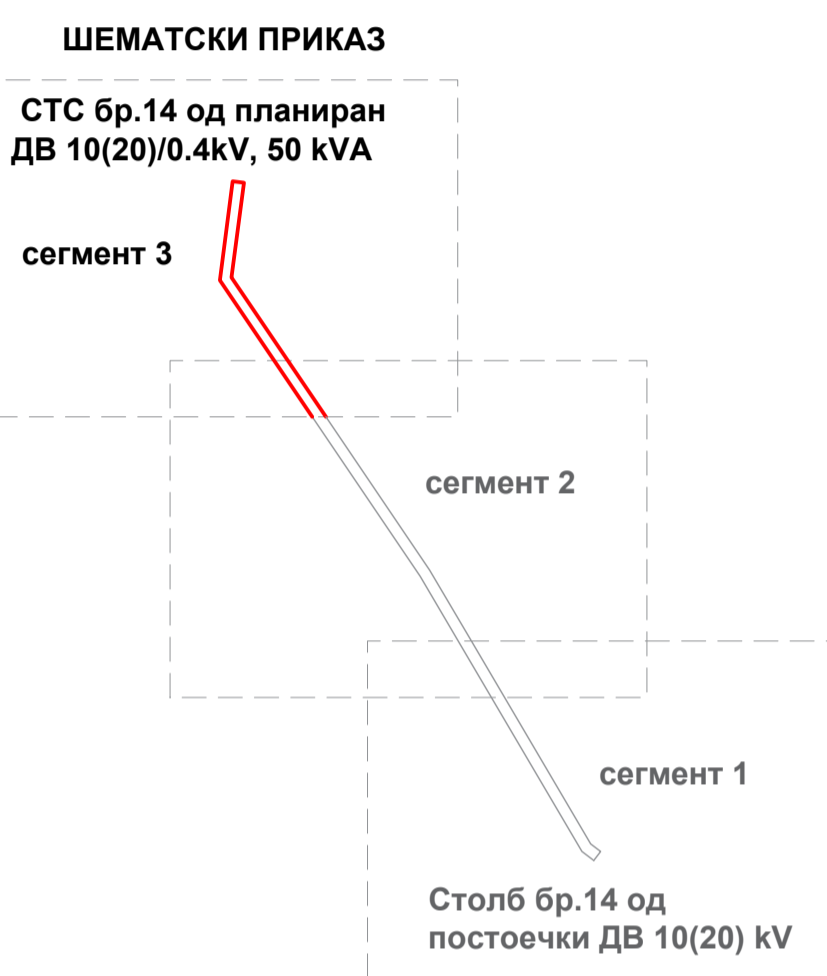
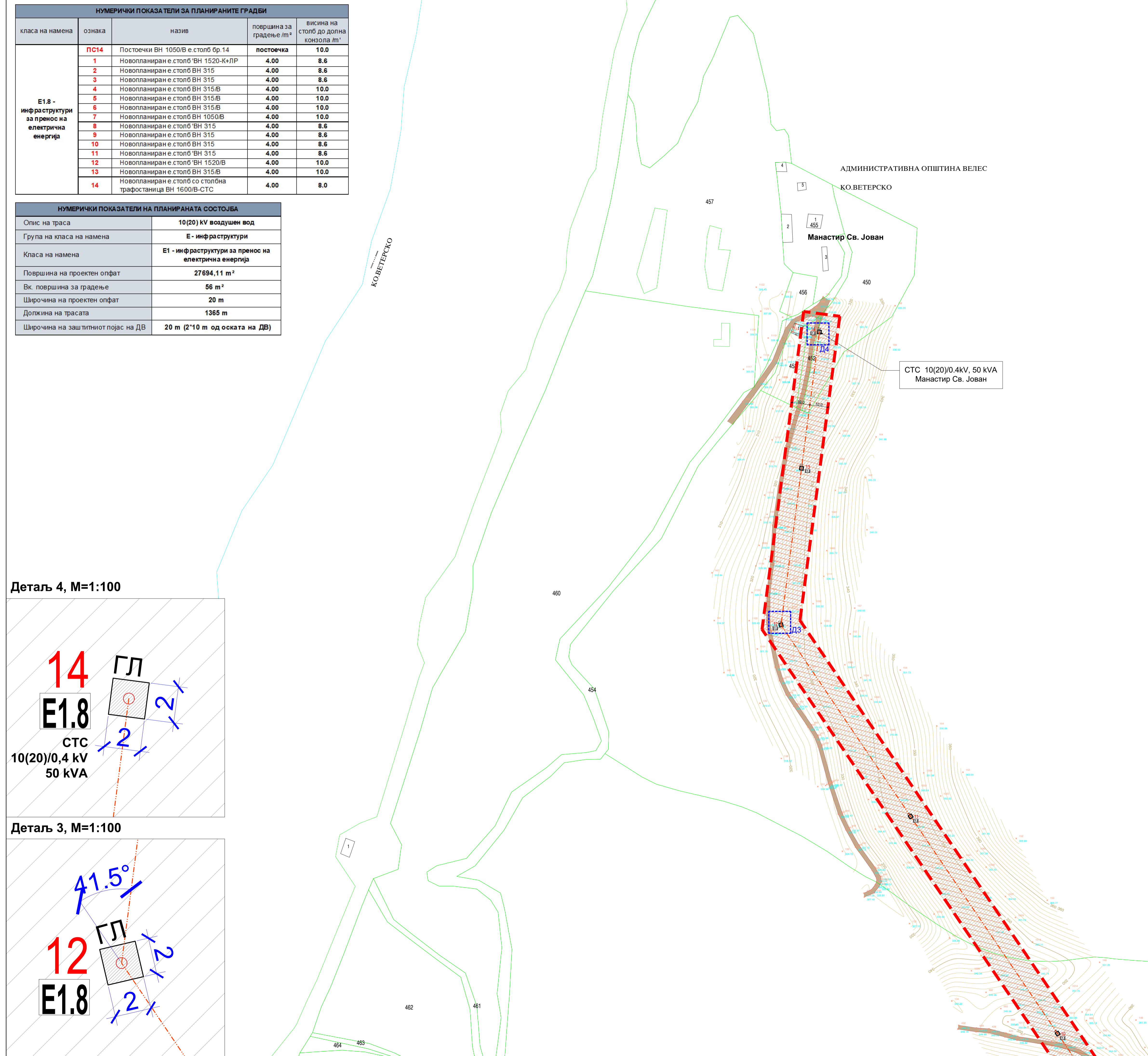
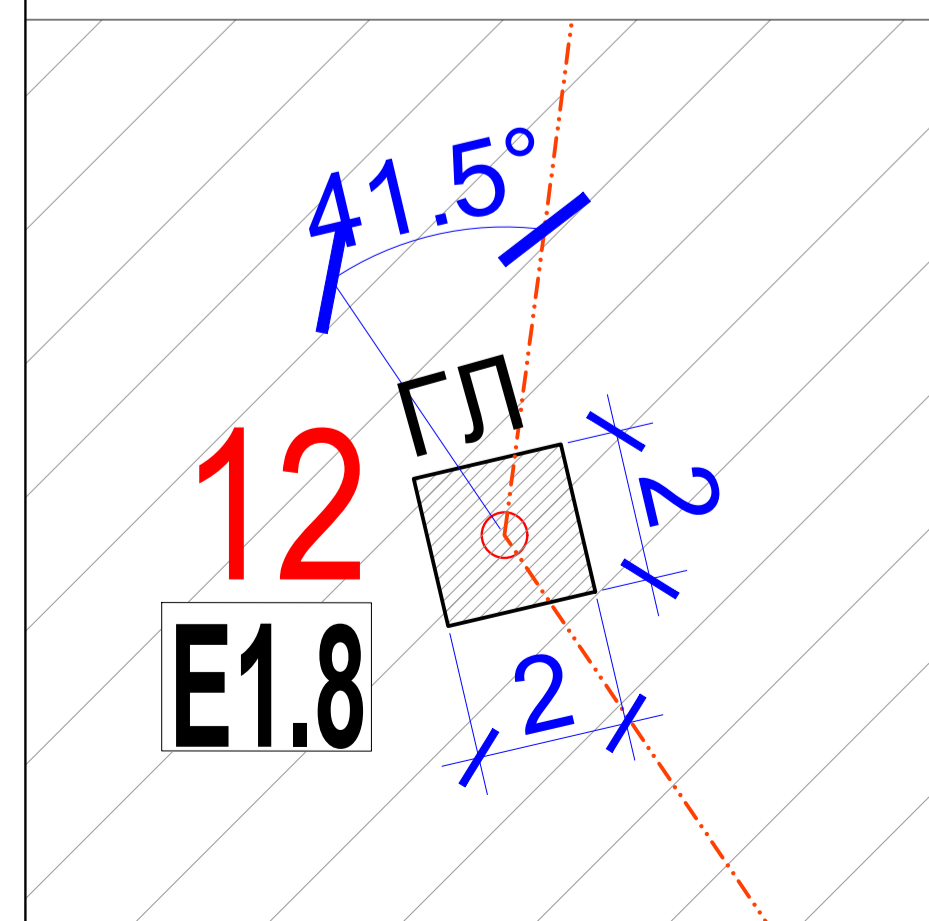
НУМЕРИЧКИ ПОКАЗАТЕЛИ ЗА ПЛАНИРАНИТЕ ГРАДЕБИ				
класа на намена	ознака	назив	површина за градење /m ²	висина на столб до долна конзола /m'
Е1.8 - инфраструктури за пренос на електрична енергија	ПС14	Постоечки ВН 1050/В е.столб бр.14	постоечка	10.0
	1	Новопланиран е.столб ВН 1520-К+ЛР	4.00	8.6
	2	Новопланиран е.столб ВН 315	4.00	8.6
	3	Новопланиран е.столб ВН 315	4.00	8.6
	4	Новопланиран е.столб ВН 315/В	4.00	10.0
	5	Новопланиран е.столб ВН 315/В	4.00	10.0
	6	Новопланиран е.столб ВН 315/В	4.00	10.0
	7	Новопланиран е.столб ВН 1050/В	4.00	10.0
	8	Новопланиран е.столб ВН 315	4.00	8.6
	9	Новопланиран е.столб ВН 315	4.00	8.6
	10	Новопланиран е.столб ВН 315	4.00	8.6
	11	Новопланиран е.столб ВН 315	4.00	8.6
	12	Новопланиран е.столб ВН 1520/В	4.00	10.0
	13	Новопланиран е.столб ВН 315/В	4.00	10.0
14	Новопланиран е.столб со столбна трансформација ВН 1600/В-СТС	4.00	8.0	

НУМЕРИЧКИ ПОКАЗАТЕЛИ НА ПЛАНИРАНАТА СОСТОЈБА	
Опис на траса	10(20) kV воздушен вод
Група на класа на намена	Е - инфраструктури
Класа на намена	Е1 - инфраструктури за пренос на електрична енергија
Површина на проектен опфат	27694,11 m ²
Вк. површина за градење	56 m ²
Широчина на проектен опфат	20 m
Должина на трасата	1365 m
Широчина на заштитниот појас на ДВ	20 m (2*10 m од оската на ДВ)

Детаљ 4, М=1:100



Детаљ 3, М=1:100



УРБАНИСТИЧКИ ПРОЕКТ ВОН ОПФАТ НА УРБАНИСТИЧКИ ПЛАН ЗА ИЗГРАДБА НА ВОЗДУШЕН 10(20) kV ВОД ЗА НАПОЈУВАЊЕ СО ЕЛЕКТРИЧНА ЕНЕРГИЈА НА МАНАСТИРОТ „СВ. ЈОВАН КРСТИТЕЛ“ ВО К.О. ВЕТЕРСКО, ОПШТИНА ВЕЛЕС

КВАДАР ДОО Скопје
 Лиценца за изработување на урбанистички планови бр.0074
 планер: Биљана Петрова, д.и.а. овл. бр.0.0435
 Ирена Вељановска, д.и.а. овл. бр.0.0485
 Управител: Биљана Петрова, д.и.а.
 наслов: УРБАНИСТИЧКИ ПРОЕКТ ВОН ОПФАТ НА УРБАНИСТИЧКИ ПЛАН ЗА ИЗГРАДБА НА ВОЗДУШЕН 10(20) kV ВОД ЗА НАПОЈУВАЊЕ СО ЕЛЕКТРИЧНА ЕНЕРГИЈА НА МАНАСТИРОТ „СВ. ЈОВАН КРСТИТЕЛ“ ВО К.О. ВЕТЕРСКО, ОПШТИНА ВЕЛЕС

Графички прилог:
УРБАНИСТИЧКО РЕШЕНИЕ ЗА ПРОЕКТИНИОТ ОПФАТ

Нарачател: Македонска православна црква - Повардиска Православна Епархија Манастир Св. Јован Крстител - с. Ветерско
 Локација: КО Ветерско, Општина Велес

РАЗМЕР 1: 1000	ДАТА 01/2022	ТЕХ. БР. 0701-482	ЛИСТ БР. 1,3
-------------------	-----------------	----------------------	-----------------

Легенда:
 - граница на проектен опфат
 ГП - градежна линија
 1, 2, 3...14 - ознака/ број на површина за градење

Класа на намена
 Е - инфраструктури
 Е1 - сообраќајни, линиски и други инфраструктури
 Е1.8 - инфраструктури за пренос на електрична енергија

Комунална инфраструктура
 Сообраќај - постоен земјан пат
 Електроенергетика - 10(20) kV постоечка надземна мрежа
 10(20) kV планирана надземна мрежа
 10(20) kV постоечки столб
 заштитен појас на 10(20) kV надземна мрежа = 20m (10m од оска)

Симболи од аксурирана подлога
 - бесчиска бандера
 - граница на проектен опфат
 - граница на катастарска општина
 - изохипси
 - граница на катастарска парцела
 - земјен пат
 - објект (катастарски план)
 - објект (терен)
 453 - број на катастарска парцела
 1 - број на објект
 228 479,89 - број на точка со висина